










PROJETO DE MOBILIDADE URBANA

TRECHO 06			
PLACAS	LARGURAÇÃO	QUANTIDADES	
		PLACAS	SUPOSTES
LARGURAÇÃO DE 0,25 M			
	L = 0,25	01 *	01 *
	< 40 km/h	01 *	-
	1,00 x 0,60	01 **	01 **
	1,00 x 0,60	01 *	01 *
	1,00 x 0,60	03 * 04 **	03 * 04 **
	2,00 x 1,00	01 **	01 **
	2,00 x 1,00	01 *	01 *
	2,00 x 1,00	01 *	01 *
	2,00 x 1,00	01 *	01 *

QUANTITATIVOS

QUANTITATIVOS

QUANTITATIVOS  
LARGURAÇÃO DE 0,25 M  
PLACAS L = 0,25 - 0 unid.  
PLACAS 1,00 x 0,60 - 5 unid.  
PLACAS 2,00 x 1,00 - 1 unid.  
SUPORTE SIMPLES - 6 unid.

QUANTITATIVOS



QUANTITATIVOS  
\*BALIZADORES PISCANTES - 04 unid.  
\*BALIZADORES REFLETIVOS - 04 unid.  
CERCA DE ISOLAMENTO - 1670 m.

de trechos anteriores.

de trechos anteriores.

\*\* Placas e suportes a serem implantados no trecho.

OBS.: Para fins de reaproveitamento das placas de obras, foi considerada uma

R00	Versão inicial	dez/14	
REVISÃO	OBSERVAÇÕES	DATA	VISTO
	<b>PREFEITURA MUNICIPAL DE PELOTAS</b> UNIDADE DE GERENCIAMENTO DE PROJETOS - UGP		
<b>PROJETO DE MOBILIDADE URBANA</b> Eduardo Leite - Prefeito Municipal   Jair Seidel - Secretário Executivo da UGP			
PROJETO: INCORP CONSULTORIA E ASSESSORIA LTDA.		ARQUIVO: MUGO-08-PESOR00.dwg	
RESPONSÁVEL TÉCNICO: ENGº JOSÉ CARLOS TEIXEIRA TEDESCO CREA: RS005546		DATA: FEV/2015	
PROJETO EXECUTIVO		ESCALA: S/E	
TRECHO: ZONA URBANA DO MUNICÍPIO DE PELOTAS/RS		REVISÃO: R00	
<b>RUA GENERAL OSÓRIO</b>		PRANCHA: <b>12/14</b>	